

---

---

## **ПРОЕКТНО-КОНСТРУКТОРСКИЙ ЦЕНТР**

**Проект планировки территории и проект межевания территории с целью размещения линейного объекта**

**«Газопровод межпоселковый от распределительного Ду 1000 ГРС «Тихвин» до п.Красава Тихвинского района»**

***Проект межевания территории***

***Материалы по обоснованию проекта межевания территории***

***Том 6***

**18274-ПМТ**

**2019**

---

---

## **ПРОЕКТНО-КОНСТРУКТОРСКИЙ ЦЕНТР**

**Проект планировки территории и проект межевания территории с целью размещения линейного объекта**

**«Газопровод межпоселковый от распределительного  
Ду 1000 ГРС «Тихвин» до п.Красава Тихвинского района»**

***Проект межевания территории***

***Материалы по обоснованию проекта межевания  
территории***

***Том 6***

**18274-ПМТ**

**Руководитель ПКЦ**

**Нефедова И.В.**

**Главный инженер проекта**

**Васильченко И.П.**

**2019**

Обозначение	Наименование	Примечание
18274–ППТ. ПМТ	Графическая часть Чертеж межевания территории:	
	границы существующих земельных участков	
	границы зон с особыми условиями использования территории	
	местоположение существующих объектов капитального строительства	
	границы особо охраняемых природных территорий	
	границы территорий объектов культурного наследия	

Согласовано

Взам. инв. №

Подп. и дата

Инв. № подл.

18274-ППТ.ПМТ

Изм.	Кол.уч.	Лист	№ док.	Подп.	Дата

Разраб.	Волобуев			
Проверил	Васильченко			
Н.контр.	Нефедова			
Утвердил	Нефедова			


Содержание

Стадия	Лист	Листов
П	4	2

ПКЦ АО «Газпром газораспределение Ленинградская область»

## ГРАФИЧЕСКАЯ ЧАСТЬ

Изм.	Кол.уч.	Лист	№ док.	Подп.	Дата	18274-ПМТ.МОП	Лист	
							4	
Инв. № подл.	Подп. и дата	Взам. инв. №						



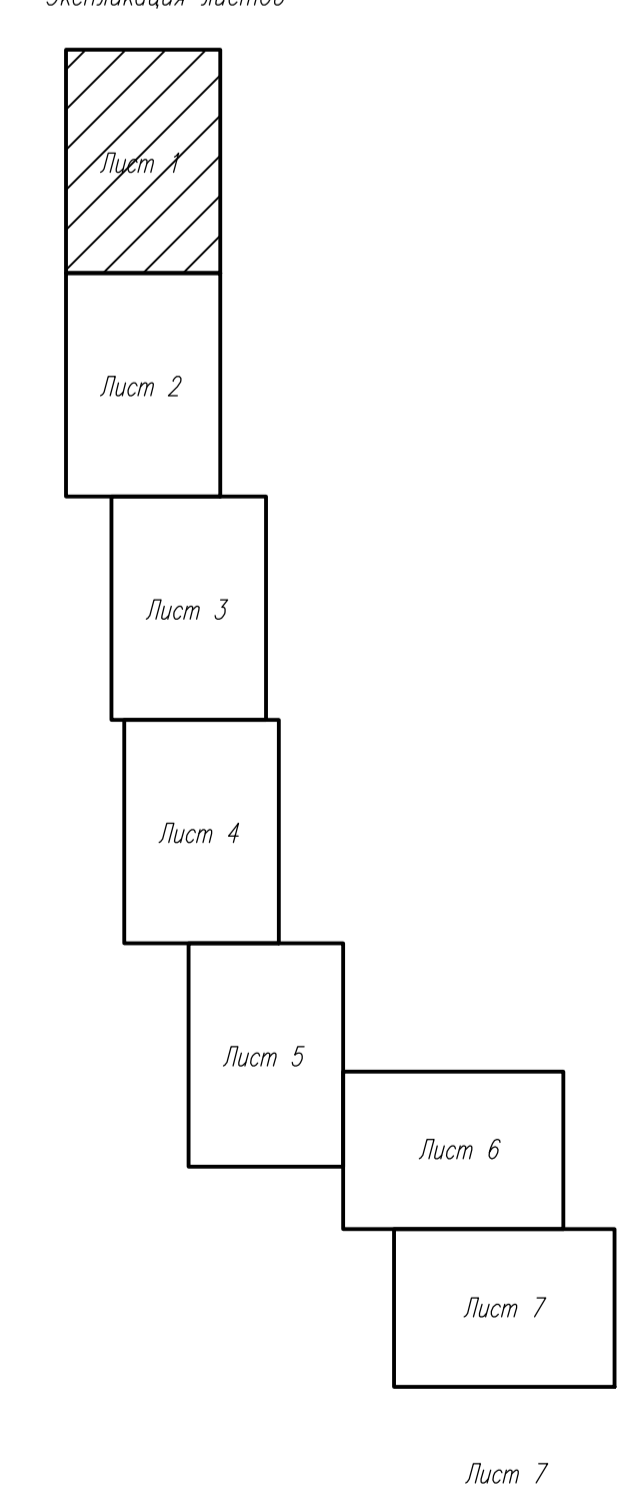
47131203006

4713000000021194

47130925002

4713000000021194

Экспликация листов



Условные обозначения:

- линии связи
- существующий газопровод
- объекты линей электротрансита
- границей территории, относительно которой разрабатывается ПТИ и ПТИ
- граница зоны планируемого размещения линейного объекта-проектируемого газопровода
- оградная зона проектируемого газопровода
- канализационная сеть
- граница кадастрового деления участка
- обозначение номера кадастрового квартала
- обозначение номера земельных участков и объектов капитального строительства, сведения о которых внесены в ГКИ
- газ проектируемого газопровода
- Проектируемые красные линии
- обозначение характерных точек проектируемых красных линий
- совпадают с границами зон планируемого размещения линейного объекта-проектируемого газопровода

Охраняемые зоны сетей газопровода (4 метра)

Примечание:  
1. Объекты культурного наследия отсутствуют.

М 1:1000

					<b>18274-ПМТ.М.ОП</b>			
					Газопровод нежелезнодорожный от распределительного			
					Ду 1000 ГРС "Тихвин" до п. Красная Тухвинского района			
Изм.	Кол-во	Лист	Ил. вкл.	Подп.	Дата	Этап	Лист	Листов
Разраб.	Волобуев				12.18	Проект нежелезнодорожной территории	П	1
Проект.	Васильченко				12.18			
Исполн.	Нефедова				12.18			
Знак	Нефедова				12.18	Чертеж нежелезнодорожной территории Материалы по обоснованию проекта нежелезнодорожной территории		

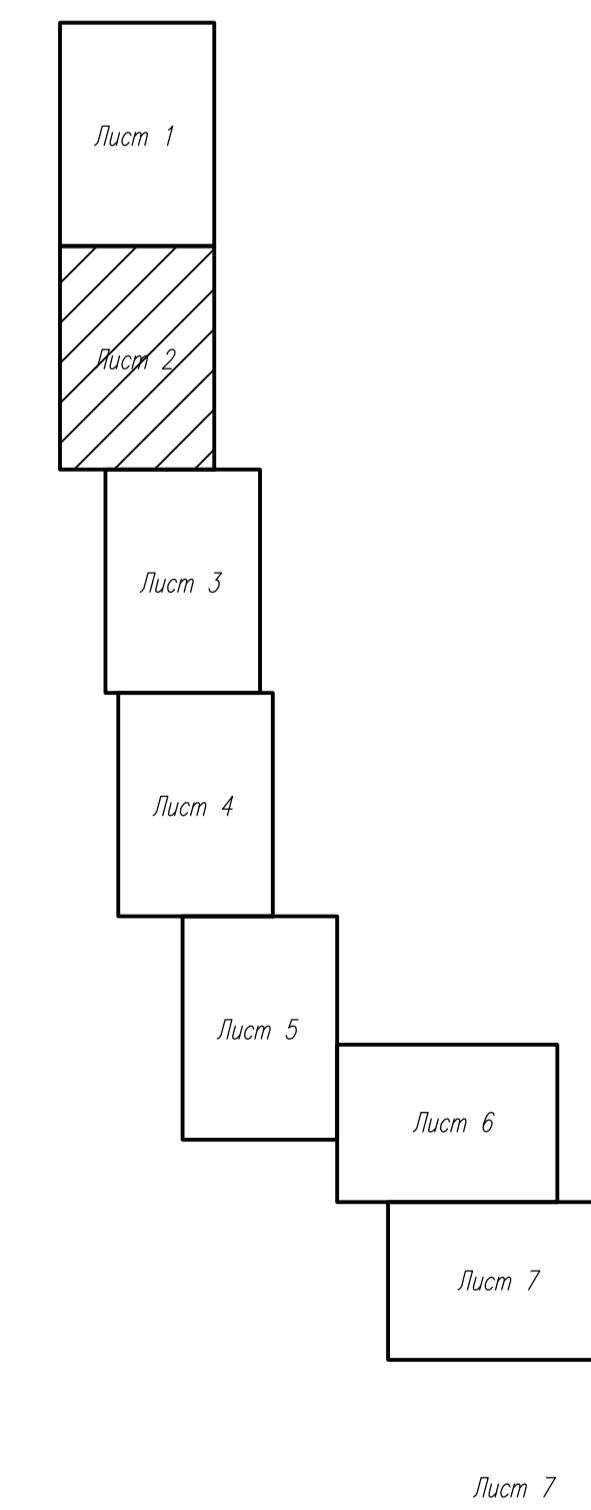
4713000000-2194

47130935002

4713000000-2194

47130935002

Экспликация листов



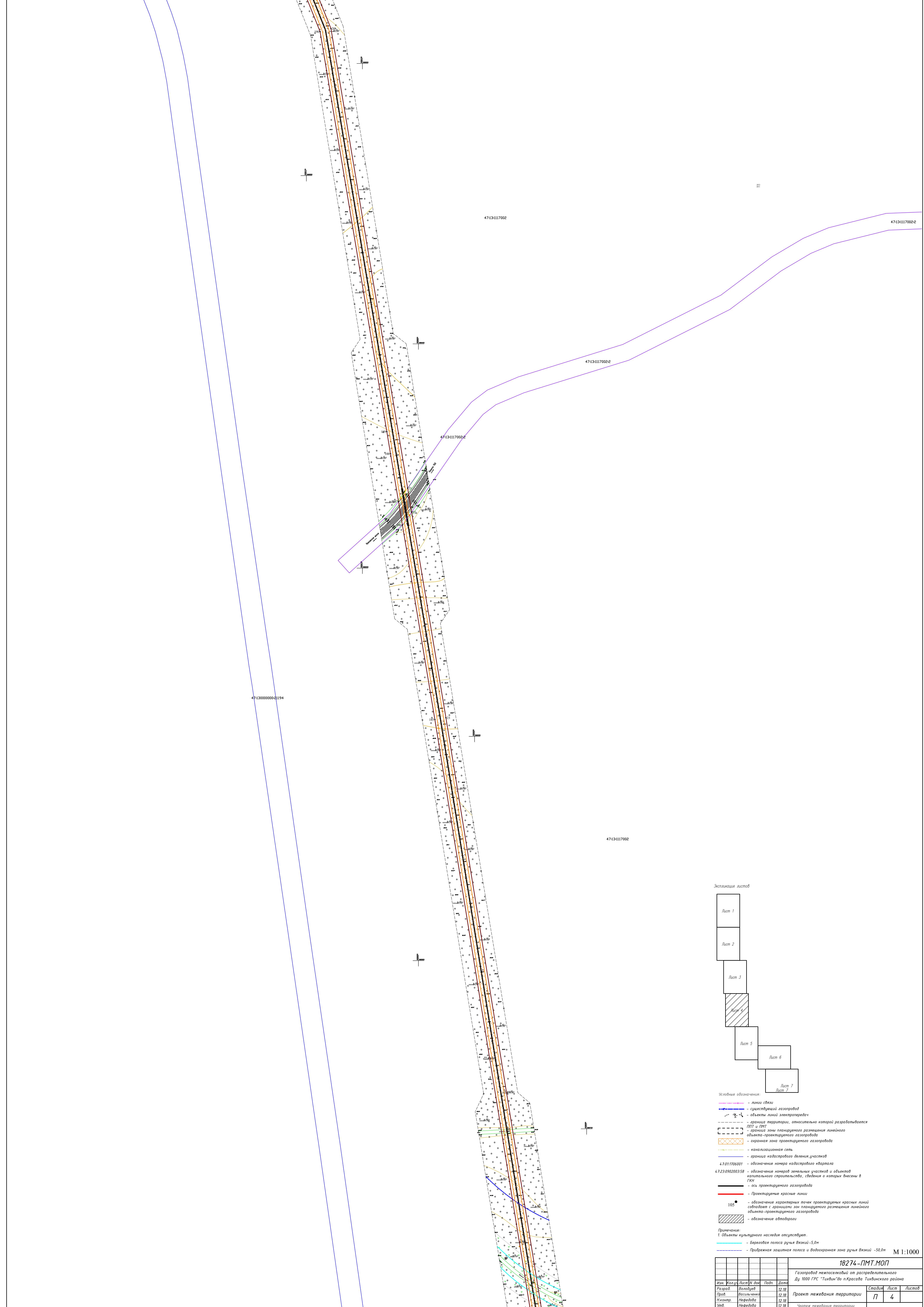
- Условные обозначения:
- линии связи
  - существующий газопровод
  - объекты линий электропередачи
  - граница территории, относительно которой разрабатывается ПТИ и ПТГ
  - граница зоны планируемого размещения линейного объекта-проектируемого газопровода
  - охранная зона проектируемого газопровода
  - канализационная сеть
  - граница кадастрового деления участка
  - 47011706001 - обозначение номера кадастрового квартала
  - 4723090200358 - обозначение номеров земельных участков и объектов капитального строительства, сведения о которых внесены в ГИИ
  - ось проектируемого газопровода
  - Проектируемые красные линии
  - 105 - обозначение характерных точек проектируемых красных линий

Примечание: 1. Объекты культурного наследия отсутствуют.

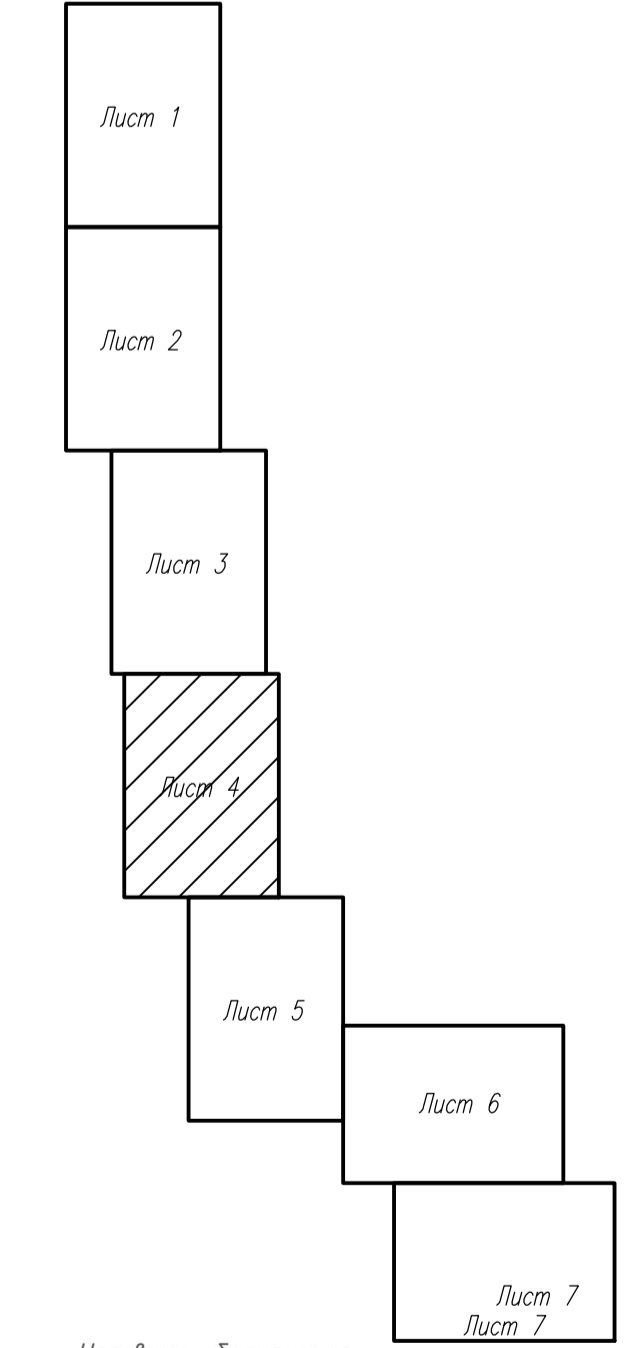
М 1:1000

						<b>18274-ПМТ.МОР</b>		
						Газопровод межпоселковый от распределительного Ду 1000 ГРС "Тихвин" до п. Красавы Тухвинского района		
Изм.	Контр.	Лист	И.В.И.	Подп.	Дата	Этап	Лист	Листов
Разраб.	Вольбуев				12.18	Проект межевания территории	П	2
Проб.	Васильченко				12.18			
Исполн.	Исфендова				12.18			
Смет.	Исфендова				12.18	Чертеж межевания территории Материалы по обоснованию проекта межевания		
						10 "Газопровод межпоселковый Тухвинского района"		





Экспликация листов



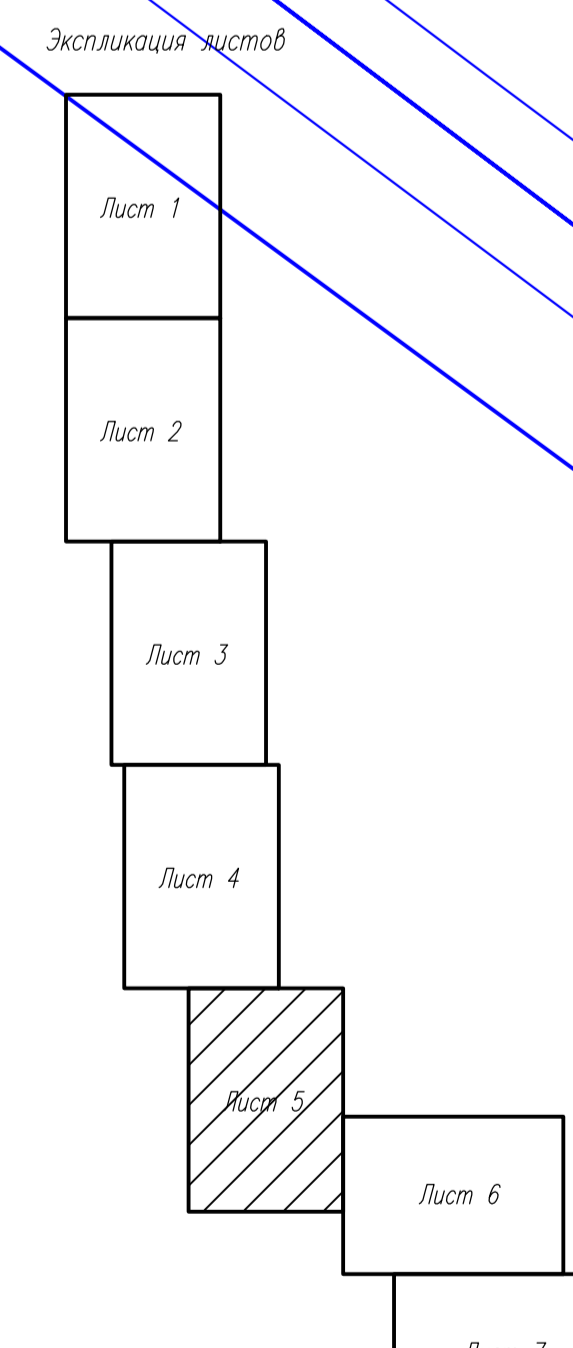
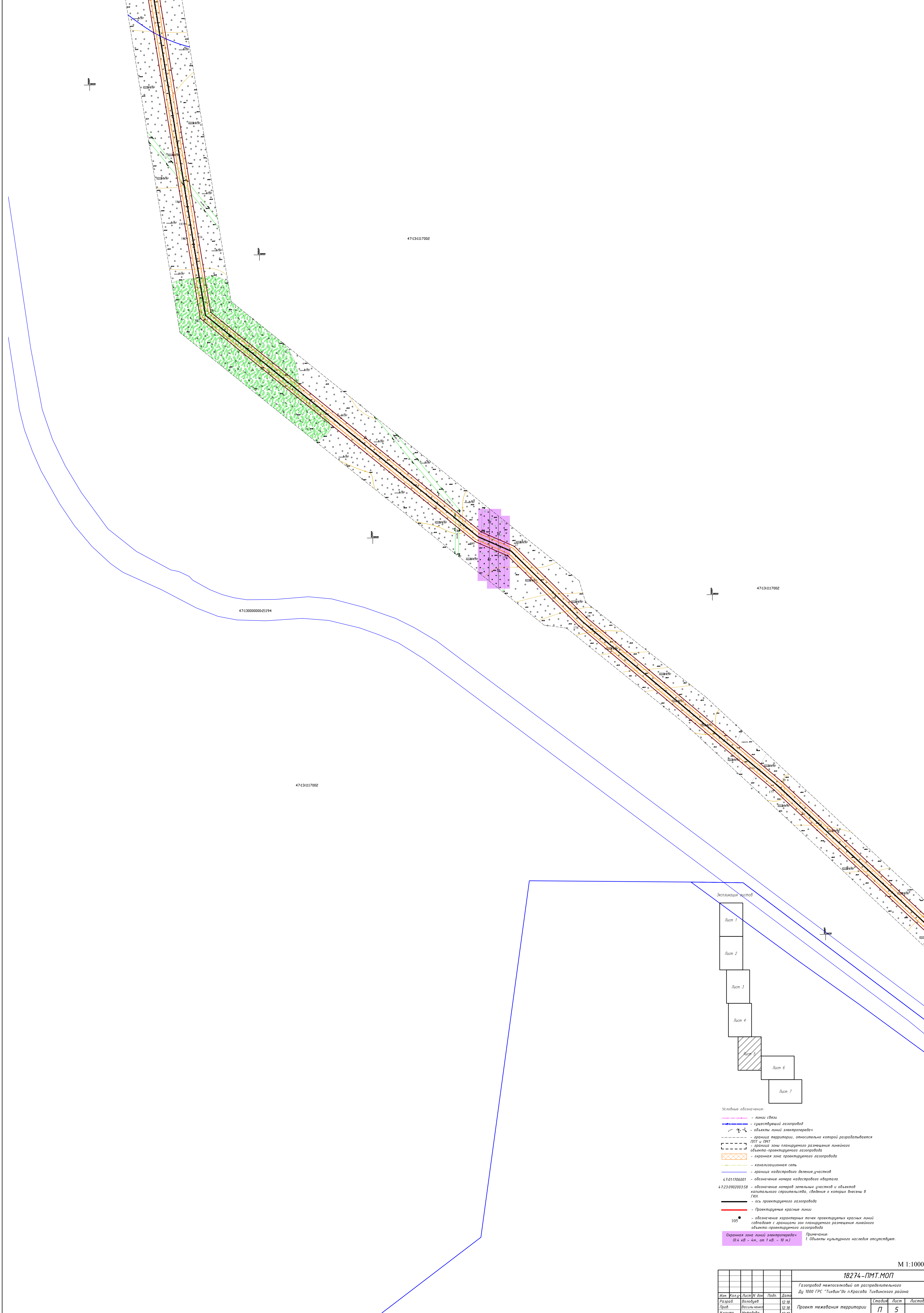
- Исходные обозначения:
- линии связи
  - существующий газопровод
  - объекты линий электропередачи
  - граница территории, относительно которой разрабатывается ППТ и ПМТ
  - граница зоны планировочного размещения линейного объекта-проектируемого газопровода
  - ося проектного газопровода
  - канализационная сеть
  - граница кадастрового деления участка
  - 47011700001 - обозначение номера кадастрового деления участка
  - 4723090200358 - обозначение номер земельных участков и объектов капитального строительства, сведения о которых внесены в ГКН
  - ось проектируемого газопровода
  - Проектируемые красные линии
  - обозначение характерных точек проектируемых красных линий сблокирован с границами зон планировочного размещения линейного объекта-проектируемого газопровода
  - 100 - обозначение автодороги
- Примечание:  
 1. Объекты культурного наследия отсутствуют.  
 - береговая полоса ручья Вязкий - 5,0м  
 - Прибрежная защитная полоса и водоохранная зона ручья Вязкий - 50,0м

М 1:1000

18274-ПМТ.МОР						Газопровод межпоселковой от распределительного Ду 1000 ГРС "Тихвин" до п. Красная Тухвинского района		
Изм.	Кол-во	Лист	И.В.К.	Подп.	Дата	Этап	Лист	Листов
Разраб.	1	1	Волдырев		12.18	Проект межевания территории	П	4
Проект.	1	1	Васильченко		12.18			
Исполн.	1	1	Нефедова		12.18			
Своб.	1	1	Нефедова		12.18			

Чертеж межевания территории  
 Материал по обоснованию проекта межевания  
 40 "Газовый газопровод в Ленинградской области"





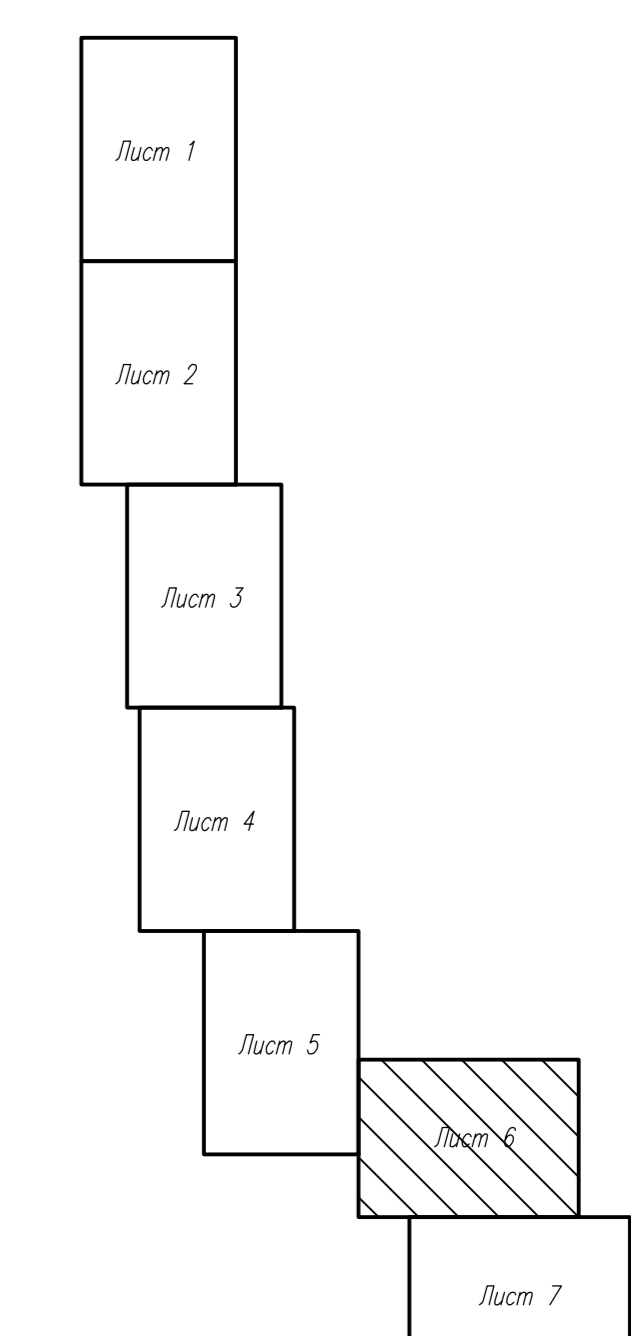
- Условные обозначения:
- линия связи
  - газопровод
  - газопровод с газорегулирующей станцией
  - объекты линий электропередач
  - граница территории, относительно которой разрабатывается ППТ и ПМТ
  - граница зоны планируемого размещения линейного объекта-проектируемого газопровода
  - охранная зона проектируемого газопровода
  - канализационная сеть
  - граница кадастрового деления участков
  - 47.01.1706.001 - обозначение номера кадастрового квартала
  - 47.23.0902003.58 - обозначение номера земельных участков и объектов капитального строительства, сведения о которых внесены в ГКУ
  - ось проектируемого газопровода
  - Проектируемые красные линии
  - 105 - обозначение характерных точек проектируемых красных линий с границами зон планируемого размещения линейного объекта-проектируемого газопровода
  - Охранная зона линий электропередач (104 кВ - 4м, от 1 кВ - 10 м.)
- Примечание:  
Г. Объекты культурного наследия отсутствуют.

М 1:1000

					<b>18274-ПМТ.М.ОП</b>				
					Газопровод нежелезобетонный от распределительного				
					Ду 1000 ГРС "Тихвин" до п. Красная Тухвицкого района				
Изм.	Кол.	Лист	Всего	Подп.	Дата	Этап	Лист	Листов	
Разраб.	Волдырев				12.18	Проект межевания территории	П	5	
Проект.	Васильченко				12.18				
Инж.пр.	Нефедова				12.18				
Эксп.	Нефедова				12.18				
					Чертёж не является территорией				
					Материалы по обоснованию проекта				
					межевания				
					40 Газопровод нежелезобетонный				
					Ленинградская область				



Экспликация листов



Условные обозначения:

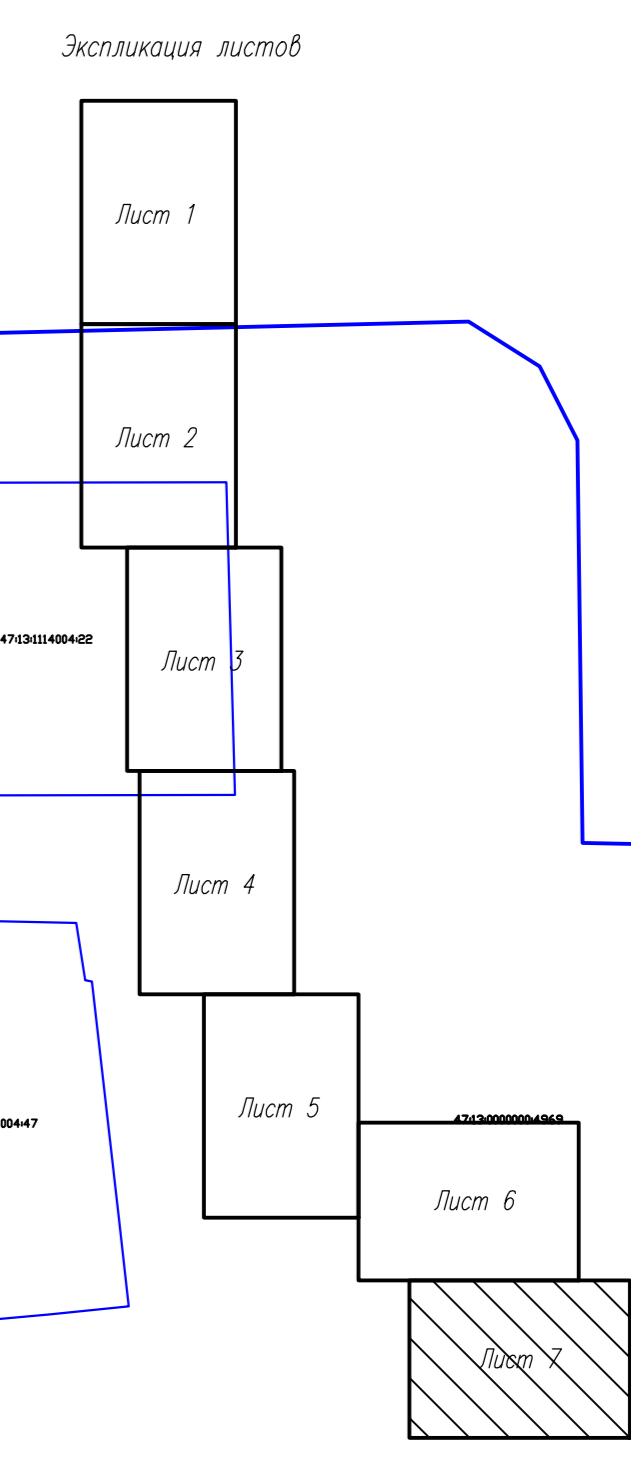
- - линии связи
- - существующий газопровод
- - объекты линий электропередач
- граница территории, относительно которой разрабатывается ПУУ и ПМТ
- граница зоны планируемого размещения линейного объекта-проектируемого газопровода
- охранная зона проектируемого газопровода
- канализационная сеть
- граница кадастрового деления участка
- 47.01.17.06.001 - обозначение номера кадастрового квартала
- 47.23.09.02.003.58 - обозначение номеров земельных участков и объектов капитального строительства, сведения о которых внесены в ГКН
- ось проектируемого газопровода
- - Проектируемые красные линии
- 105 - обозначение характерных точек проектируемых красных линий sidewalks с границами зон планируемого размещения линейного объекта-проектируемого газопровода

Примечания:

- 1. Объекты культурного наследия отсутствуют
- Санитарно-защитная зона водоводов (10 метров)
- Охранная зона линий связи (4 метра)
- Охранная зона сетей газопровода (4 метра)
- Охранная зона сетей канализации (10 метров)
- Охранная зона линий электропередач (0,4 кВ - 4к., от 1 кВ - 10 м.)

М 1:1000

<b>18274-ПМТ.М.О.П.</b>					
Газопровод нежелезобетонный от распределительного Ду 1000 ГРС "Тихвин" до п.Красава Тихвинского района					
Изм.	Кол.уч.	Лист	И.в.д.	Подп.	Дат.
Исход.	Возобуд.	12.18			
Исп.	Восстановл.	12.18			
Изм.	Исп.	12.18			
Изм.	Исп.	12.18			
Проект межведомств территории					
Черт. межведомств территории					
Материалы по обоснованию проекта межведомств					
				Статус	Лист
				П	6
				ЛК	ЛК
				АО "Газпром газораспределение Ленинградская область"	



- Условные обозначения:
- линия связи
  - существующий газопровод
  - объекты линейной электросети
  - граница территории, относительно которой разрабатывается ППТ и ПМТ
  - граница зоны планируемого размещения линейного объекта-проектируемого газопровода
  - охранная зона проектируемого газопровода
  - канализационная сеть
  - граница кадастрового деления участка
  - 4713114001 - обозначение номера кадастрового квартала
  - 4723-0902023-58 - обозначение номера земельных участков и объектов капитального строительства, сведения о которых вынесены в ГКУ
  - ось проектируемого газопровода
  - Проектируемые красные линии
  - 105 - обозначение характерных точек проектируемых красных линий объектов с границами кадастрового размещения линейного объекта-проектируемого газопровода

Примечание:  
1. Объекты культурного наследия отсутствуют.

Охранная зона линий связи (4 метра)	Охранная зона сетей газопровода (4 метра)	Охранная зона линейной электросети (0,4 мВ - 4кВ, от 1 мВ - 10 кВ)	M 1:1000
Охранная зона сетей канализации (10 метров)	Санитарно-защитная зона водоводов (10 метров)	Охранная зона тепловых сетей (8 метров)	

18274 - ПМТ.М.О.П					
Газопровод нежизневажный от распределительного Ду 1000 ГРС "Тихвин" до п.Красава Тихвинского района					
Изм.	Кол.ч.	Лист	№ док.	Подп.	Дата
Разраб.	Волыбуев				12.18
Проект.	Васильчикова				12.18
Исполн.	Нередава				12.18
Умб.	Нередава				12.18

Статус	Лист	Листов
П	7	

Проект нежизневажной территории  
Чертеж нежизневажной территории  
Материалы по обоснованию проекта нежизневажности

лиц  
АО "Газпром газораспределение Ленинградская область"